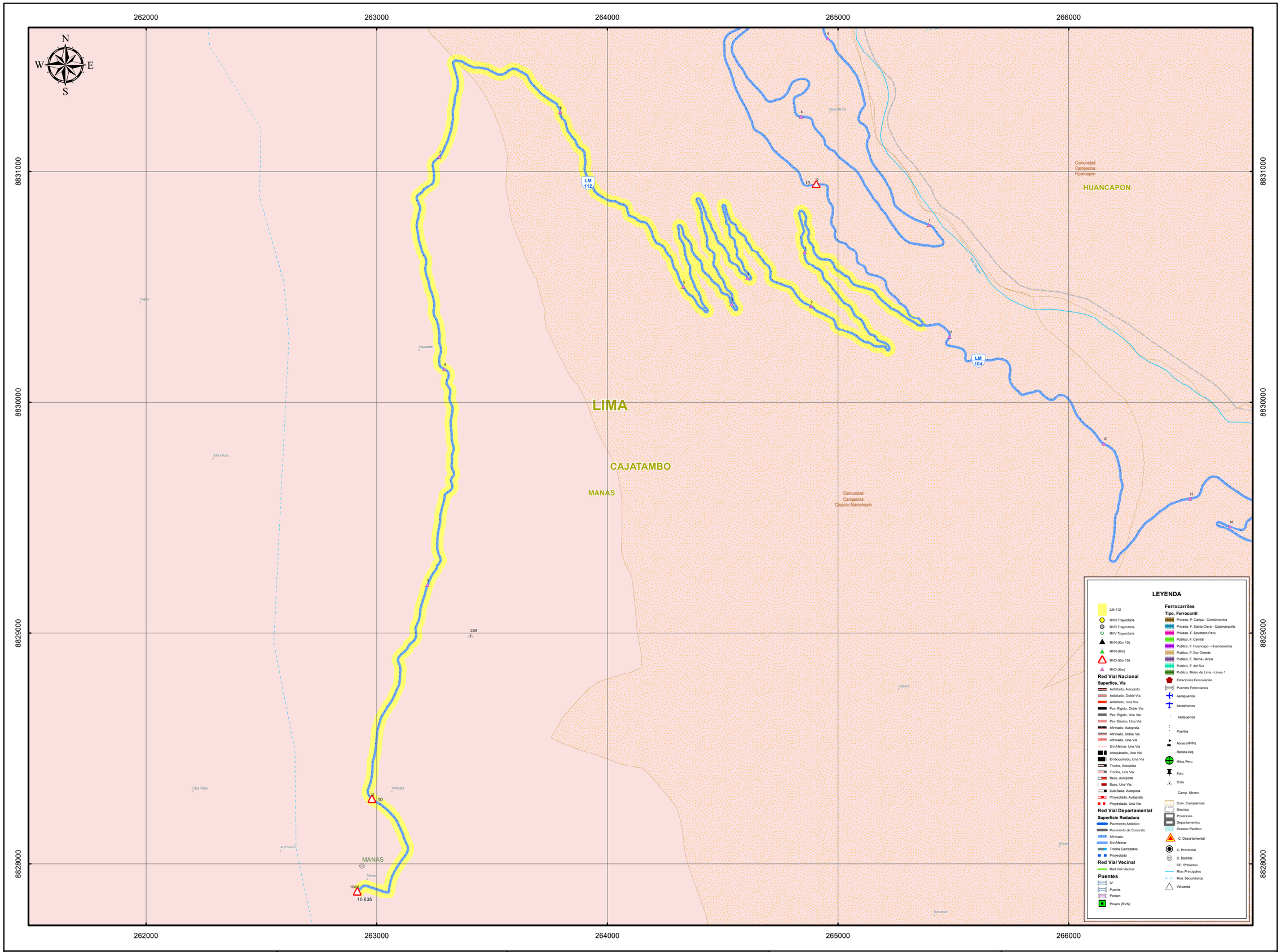

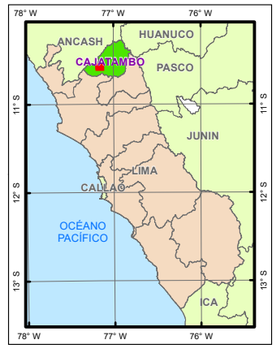

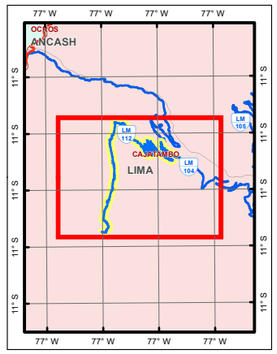

LM 112

LONGITUD ESTIMADA: 10.635 Km

Superfice de Rodadura

Tipo	Km	%
Asfaltado	0.000	0.00
Afirmado	10.635	100.00
Sin Afirmar	0.000	0.00
Trocha	0.000	0.00
Pav. Basico	0.000	0.00
Pav. Rigido	0.000	0.00
	10.635	100.00
Proyectado	0.000	0.00

Longitud por Provincia

Prov.	Tipo Sup.	Km	%
Cajatambo	Existente	10.635	100.00
	Proyectado	0.000	0.00

MINISTERIO DE TRANSPORTES Y COMUNICACIONES
Dirección General de Caminos y Ferrocarriles
Dirección de Caminos
E.T. Mapas Viales

LIMA - PERU
2017

1:15,000

PERÚ Ministerio de Transportes y Comunicaciones | Viceministerio de Transportes

HOJA VIAL

INVENTARIO VIAL	ESC. 1:15,000 A3	WGS 1984 UTM Zone 18S

SISTEMA NACIONAL DE CARRETERAS	SINAC	CLASIFICADOR DE RUTAS (D.S. N° 011-2016-MTC)

Emp LM-104 (Dv. Mangas) - Mangas

DGCF Dirección General de Caminos y Ferrocarriles

Dirección General de Caminos y Ferrocarriles
Dirección de Caminos

K.W.G.N.

Fuente: DGCF, PVN, PVD, GTT, OGPP IGN, INEI, SERNANP, MINEDU	JUNIO DE 2017	Ok